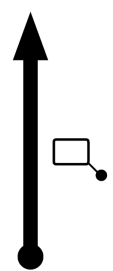

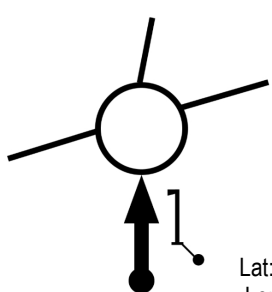




TRAM DE CALIBRATGE  
 Coll de Ravell → Viladrau

DISTANCIA		DIRECCIÓ	INFORMACIÓ	DIST. REG.
TOTAL	PARCIAL			
0.000	0.000	 Lat: 41,85377 Lon: 2,43161 1	<div style="border: 1px solid black; padding: 5px; width: fit-content; margin: auto;">           Gi 543  <b>ESPINELVES 3</b>  <b>VILADRAU 8</b> </div>	6.460
1.020	1.020	 2	<div style="border: 1px solid black; padding: 5px; width: fit-content; margin: auto;">           Gi 543  <b>VILADRAU</b> </div>	5.440
6.460	5.440	 Lat: 41,84886 Lon: 2,39093 3	<p>( VILADRAU )</p> <p><b>ÚLTIMA FAROLA</b></p>	0.000

Mesurat amb un Skoda Scala equipat amb Rabbit i una sonda a la roda posterior dreta, traçant pel carril dret de la carretera