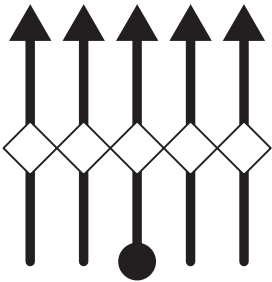
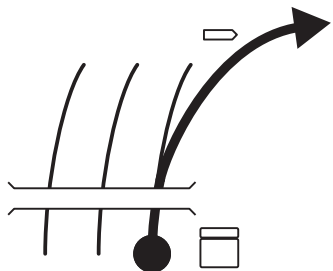


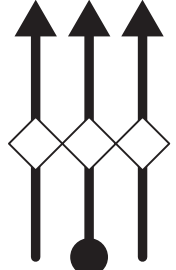
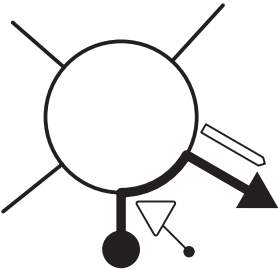

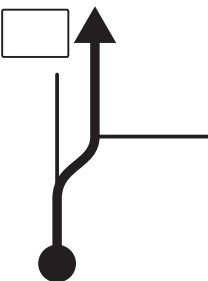



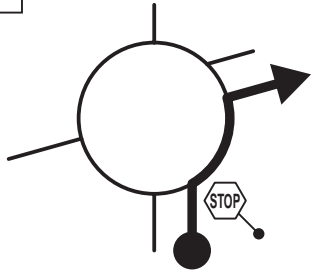

Et. Leg A	Service OUT Zona de Calibración			Pág. Page
	11,474 km	--'	--,-- km/h	C1

km		Dirección / Direction	Información / Information	km regr.
Ttl	Par.			
0,000	0,000	<p>1</p>	<p>C/ Pla de la Seva</p> <p>Service OUT</p> <p>N 41° 56,267' E 02° 47,787'</p>	11,474
0,115	0,115	<p>2</p>	<p>C/ de la Torre de Rodes</p>	11,359
0,327	0,212	<p>3</p>	<p>N IIa</p> <p>N-II BARCELONA Aeroport</p> <p>Low cost 95</p>	11,147
0,945	0,618	<p>4</p>	<p>N IIa</p> <p>E-15 AP-7 A-2 Figueres Perpignan</p>	10,529
1,060	0,115	<p>5</p>	<p>Gi 542</p> <p>E-15 AP-7 A-2 Figueres Perpignan</p> <p>Mantenerse a la izquierda Keep left</p>	10,414

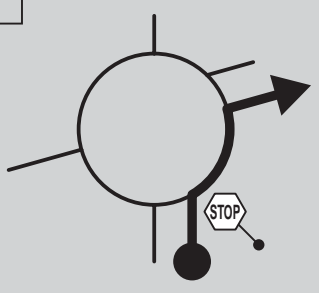






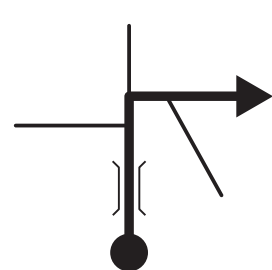
Et. Leg A	Service OUT Zona de Calibración		Pág. Page
	11,474 km	--'	--,-- km/h
			C2

km		Dirección / Direction	Información / Information	km regr.
Ttl	Par.			
1,750	0,690	6 	AP 7	9,724
			No parar <i>Dont Stop</i>	
9,000	7,250	7 	AP 7	2,474
			  GIRONA O ↓	
9,620	0,620	8 	AP 7 x Gi 531	1,854
			No parar <i>Dont Stop</i>	
9,745	0,125	9 	Gi 531	1,729
				
11,265	1,520	10 	Gi 531 (Lateral)	0,209
			!! 	

Et. Leg A	Service OUT Zona de Calibración			Pág. Page
	11,474 km	--'	--,-- km/h	C3

km		Dirección / <i>Direction</i>	Información / <i>Information</i>	km regr.
Ttl	Par.			
11,474	0,209	11	Carretera de Cartellà	0,000
			 <p>TRIP 0,000 km</p> <p>Joeria Nord Cartellà</p>	

Et. Leg B	Zona de Calibración Service IN			Pág. Page
	19,635 km	--'	--,-- km/h	C4

km		Dirección / Direction	Información / Information	km regr.
Ttl	Par.			
0,000	0,000	<p>1</p> 	<p>Carretera de Cartellà</p>  <p>TRIP 0,000 km</p> <p>Inicio Zona de Calibración <i>Start Calibration Zone</i></p>	19,635
2,880	2,880	<p>2</p> 	<p>Local</p> <p>!!</p>  <p>Poco visible <i>Narrow</i></p>	16,755
3,375	0,495	<p>3</p> 	<p>GiV 5312</p>	16,260
6,236	2,861	<p>4</p> 	<p>GiV 5312</p>  <p>TRIP 6,236 km</p> <p>Fin Zona de Calibración <i>End Calibration Zone</i></p>	13,399
6,810	0,574	<p>5</p> 	<p>C/ Castell de Montgrí</p> <p>!!</p>	12,825

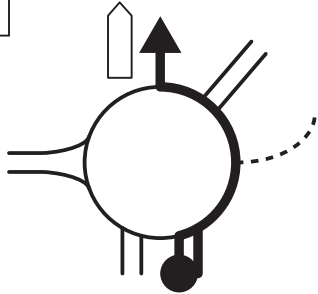


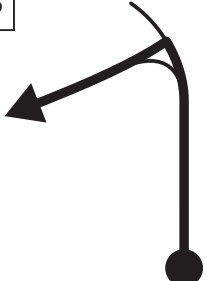
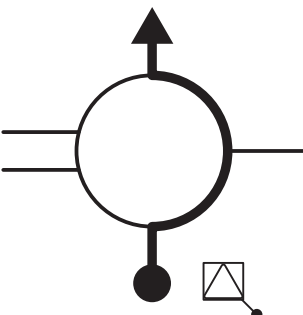

Et. Leg B	Zona de Calibración Service IN			Pág. Page
	19,635 km	--'	--,- km/h	C5

km		Dirección / Direction	Información / Information	km regr.
Ttl	Par.			
6,990	0,180	6	C/ de Cartellà	12,645
			!!	
7,380	0,390	7	C/ de Canet d'Adri	12,255
7,680	0,300	8	C/ de Canet d'Adri x AP 7	11,955
		Zona de Calibración Calibration Zone 		
7,825	0,145	9	AP 7	11,810
			No parar Dont Stop	
7,905	0,080	10	AP 7	11,730

Et. Leg B	Zona de Calibración Service IN			Pág. Page C6
	19,635 km	--'	--,'-- km/h	

km		Dirección / Direction	Información / Information	km regr.
Ttl	Par.			
15,240	7,335	11 	AP 7	4,395
16,510	1,270	12 	AP 7 x N IIa	3,125
			No parar Dont Stop Mantenerse a la derecha Keep right	
16,715	0,205	13 	!!	2,920
17,490	0,775	14 	N IIa	2,145
18,160	0,670	15 	N IIa	1,475

Et. Leg B	Zona de Calibración Service IN			Pág. Page
	19,635 km	--'	--,-- km/h	C7

km		Dirección / Direction	Información / Information	km regr.
Ttl	Par.			
18,865	0,705	16 	C/ de les Mercaderies	0,770
				
19,180	0,315	17 	C/ de les Mercaderies	0,455
19,330	0,150	18 	C/ Pla de la Seva	0,305
19,635	0,305	19 	C/ Pla de la Seva	0,000
			 Service IN	